



АДМИНИСТРАЦИЯ ГОРОДА ПЕРМИ  
ДЕПАРТАМЕНТ ЗЕМЕЛЬНЫХ ОТНОШЕНИЙ

РЕШЕНИЕ

о размещении объектов № 21-01-44-1210 от 22 СЕН 2020

г. Пермь, ул. Сибирская, 15

Департамент земельных отношений администрации города Перми в соответствии с пунктом 3 статьи 39.36 Земельного кодекса Российской Федерации, Положением о порядке и условиях размещения объектов на землях или земельных участках, находящихся в государственной или муниципальной собственности, на территории Пермского края без предоставления земельных участков и установления сервитутов, публичного сервитута, утвержденным постановлением Правительства Пермского края от 22.07.2015 № 478-п

**разрешает** АО «Газпром газораспределение Пермь» (ИНН 5902183841, ОГРН 1025900512670, место нахождения: 614000, г. Пермь, ул. Петропавловская, д. 43)

**размещение объекта:** газопровод давлением до 1,2 Мпа, для размещения которого не требуется разрешения на строительство, к котельной по ул. Спешилова, 123

**способ размещения объекта:** подземный

**на землях:** государственная собственность на которые не разграничена

**на срок:** 11 месяцев

**местоположение:** г. Пермь, Ленинский район, ул. Короленко, ул. Спешилова, ул. Лермонтова.

Территория, согласно схеме, расположена в зонах с особыми условиями использования территорий: охранный зона объектов электросетевого хозяйства, охранный зона газопровода высокого давления, приаэродромная территория аэродрома аэропорта Большое Савино; в прочих зонах ограничений: зона катастрофического затопления.

АО «Газпром газораспределение Пермь»:

1. Соблюдать правила охранных зон газопроводов, установленные постановлением Правительства Российской Федерации от 20.11.2000 № 878 «Об утверждении Правил охраны газораспределительных сетей».

2. Соблюдать правила охраны электрических сетей, установленные постановлением Правительства Российской Федерации от 24.02.2009 № 160 «О порядке установления охранных зон объектов электросетевого хозяйства и особых условий использования земельных участков, расположенных в границах таких зон».

3. Соблюдать правила охранных зон воздушного пространства, установленные постановлением Правительства Российской Федерации от 11.03.2010 № 138 «Об утверждении Федеральных правил использования воздушного пространства Российской Федерации».

4. Не допускать на земельном участке строительство объектов капитального строительства без обеспечения инженерной защиты таких объектов от затопления, подтопления.

В соответствии с пунктом 7(2) Положения о порядке и условиях размещения объектов на землях или земельных участках, находящихся в государственной или муниципальной собственности, на территории Пермского края без предоставления земельных участков и установления сервитутов, публичного сервитута, утвержденного постановлением Правительства Пермского края от 22.07.2015 № 478-п, представить в департамент земельных отношений в течении 1 месяца с момента размещения объектов материалы контрольной геодезической съемки размещенных объектов на бумажном и электронном носителях на безвозмездной основе.

В соответствии со статьей 20<sup>1</sup> Закона Пермского края от 14.09.2011 № 805-ПК «О градостроительной деятельности в Пермском крае» АО «Газпром газораспределение Пермь»:

Не позднее, чем за 10 рабочих дней до начала строительства и реконструкции безвозмездно передать в департамент градостроительства и архитектуры администрации города Перми один экземпляр копий разделов проектной документации, предусмотренных пунктом 1 части 12 статьи 48 Градостроительного кодекса Российской Федерации.

В течение 10 рабочих дней после окончания работ по строительству, реконструкции безвозмездно передать в департамент градостроительства и архитектуры администрации города Перми схему, отображающую расположение объекта и сетей инженерно-технического обеспечения, подписанную АО «Газпром газораспределение Пермь», с приложением текстового и графического описания местоположения границ охранной и санитарно-защитной зоны, перечень координат характерных точек границ такой зоны.

**Приложение:** схема предполагаемых к использованию земель или части земельного участка (на 2 л. в 1 экз.).

Первый заместитель  
начальника департамента



Л.В. Раевская

**Схема предполагаемых к использованию земель или части земельного участка**

Объект: Газопровод давлением до 1.2 Мпа. для размещения которого не требуется разрешения на строительство к котельной по адресу:

Пермский край, г. Пермь, Ленинский район, ул. Спешилова, 123;

Местоположение: расположенный по адресу: Пермский край, г. Пермь, Ленинский район, ул. Короленко, ул. Спешилова, ул. Лермонтова;

Площадь земель или части земельного участка: 3173 м<sup>2</sup> (ЗУ1(1) = 2099.50 м<sup>2</sup>, ЗУ1(2) = 1073,46м<sup>2</sup>)

**Категория земель:** земли населенных пунктов;

**Вид разрешенного использования: -**

Каталог координат, м		
№ точки границ	X	Y
См. приложение		

**Описание границ смежных землепользователей:**

Границы н1-н2, н34-н35 - земельный участок с условным номером 8032:71;

Границы н2-н5 - земельный участок 59:01:2018032:26;

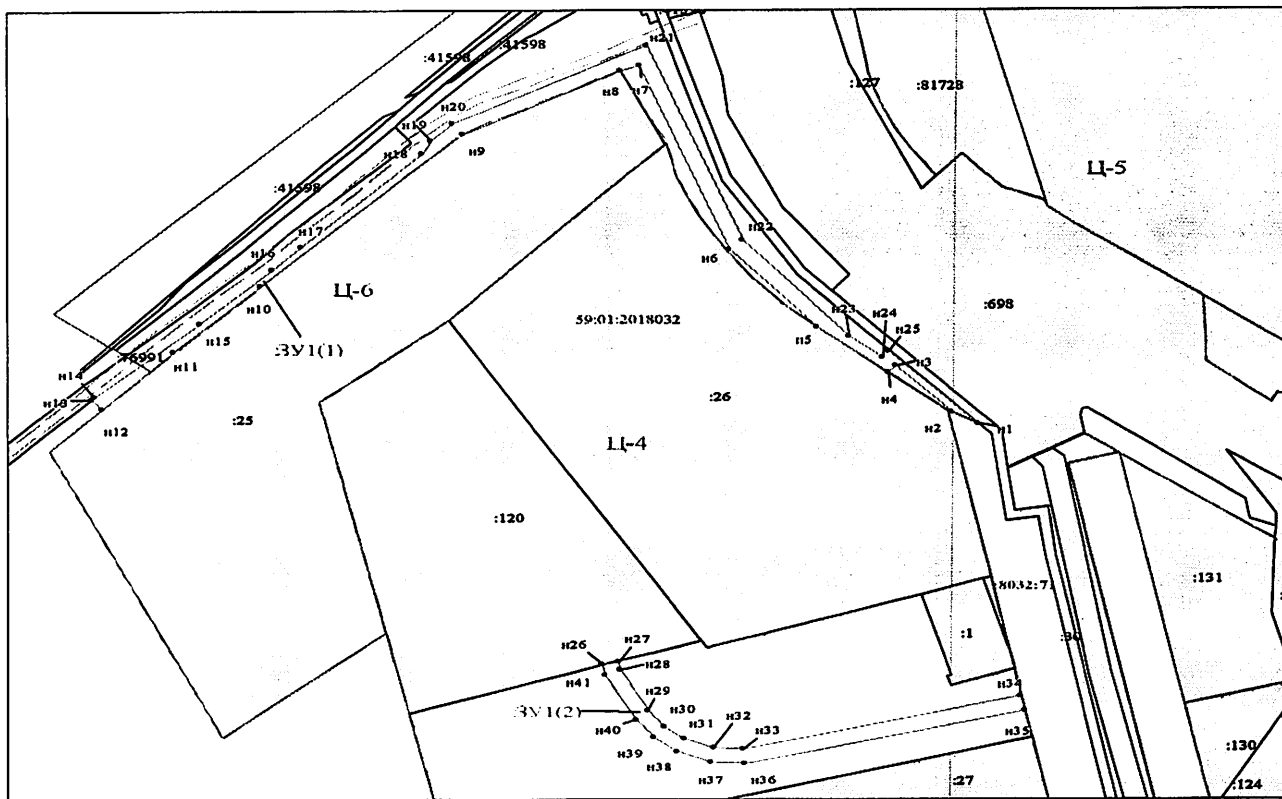
Границы н5-н8, н12-н13, н19-н25, н27-н34, н35-н26 - земли общего пользования;

Границы н8-н12 - земельный участок 59:01:2018032:25;

Границы н13-н19 - земельный участок 59:01:0000000:76991;







Границы н25-н1 - земельный участок 59:01:2018032:30 (Е3 59:01:0000000:263);

Границы н26-н27 - земельный участок 59:01:2018032:120.



**Масштаб 1:2100**

**Условные обозначения:**

- |   |  |
|---|--|
|  | Граница охранных и территориальных зон   |
|  | Существующая часть границ, сведения о которой достаточны для определения её местоположения             |
| ●   | Характерная точка границ, сведения о которой позволяют однозначно определить её положение на местности |
| 120   | Кадастровый номер земельного участка   |
| 1   | Номер существующей точки границ земельного участка или части участка                                   |
|  | Граница кадастрового деления   |
| 59-01:2018032   | Номер кадастрового квартала по сведениям ГКН   |
| n1  | Обозначение характерной точки границ   |
|  | Граница образуемого земельного участка   |
| 3У1   | Обозначение образуемого земельного участка   |
| 120   | Обозначение территориальной зоны   |
|  | Обозначение охранной зоны  |
|  | Границы объекта капитального строительства   |

**Заявитель:** АО "Газпром газораспределение Пермь" по доверенности А.К.Порубов

(подпись, расшифровка подписи)

**МП (для юридических лиц и индивидуальных предпринимателей)**

**Каталог координат**  
**Объект: Газопровод давлением до 1.2 Мпа. для размещения которого не требуется разрешения**  
**на строительство к котельной по адресу: Пермский край, г. Пермь, Ленинский район,**  
**ул. Спешилова, 123**

Каталог  
координат, м

№ точки границ	X	Y
:ЗУ1(1)		
н1	520922.99	2228788.52
н2	520928.03	2228778.20
н3	520947.48	2228756.50
н4	520944.68	2228753.83
н5	520963.61	2228726.53
н6	520996.28	2228693.54
н7	521074.10	2228659.08
н8	521071.78	2228652.27
н9	521045.20	2228592.04
н10	520981.07	2228513.94
н11	520953.99	2228480.97
н12	520929.79	2228453.21
н13	520933.90	2228449.71
н14	520934.64	2228450.59
н15	520965.57	2228490.77
н16	520987.73	2228518.79
н17	520997.44	2228529.41
н18	521036.51	2228576.62
н19	521042.21	2228579.88
н20	521049.62	2228588.37
н21	521082.12	2228662.35
н22	520999.75	2228698.58
н23	520959.86	2228738.85
н24	520950.92	2228751.50
н25	520953.75	2228754.19
:ЗУ1(2)		
н26	520821.11	2228644.94
н27	520822.72	2228650.74
н28	520819.39	2228651.57
н29	520801.71	2228662.36
н30	520795.24	2228668.13
н31	520789.96	2228676.20
н32	520786.24	2228687.31
н33	520785.83	2228698.17
н34	520807.80	2228804.88
н35	520801.94	2228806.24
н36	520779.80	2228698.67
н37	520780.28	2228686.15
н38	520784.54	2228673.48
н39	520790.65	2228664.15
н40	520798.18	2228657.47
н41	520817.09	2228645.95